

H

N

TOP 3: Was bedeutet das Projekt für Heilbronn?

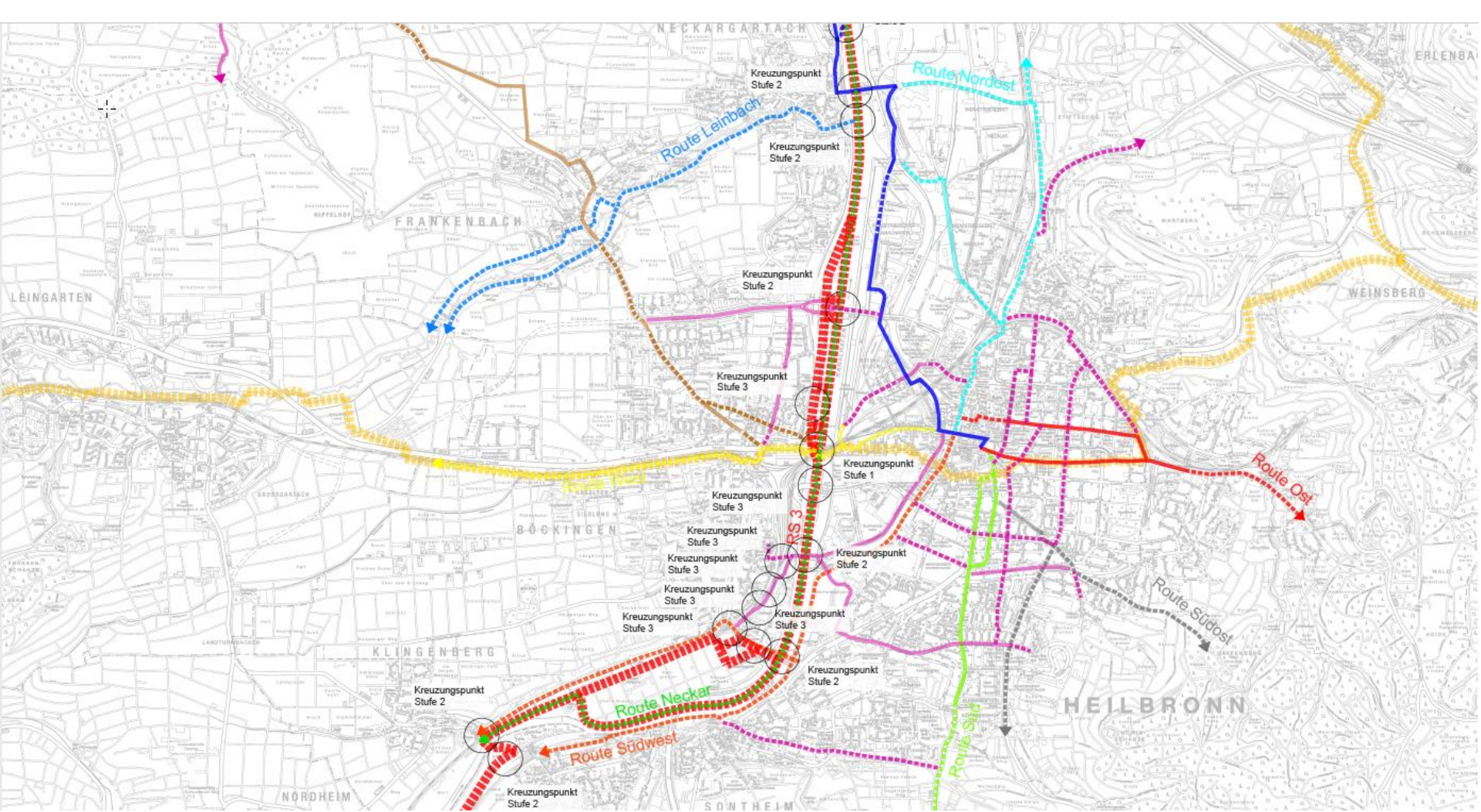


H | N Heilbronn

Hintergrund

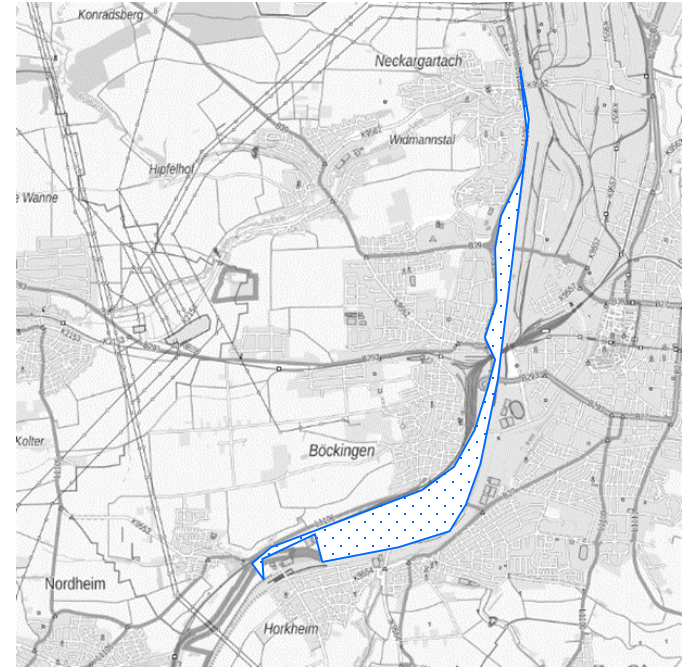
- **Verkehrspolitik des Landes**
 - RS 3 ist eine von drei **Pilotstrecken** des Landes BW.
- **Mobilitätspakt Heilbronn-Neckarsulm**
 - Partner (u.a.): Land BW, Stadt Heilbronn, Stadt Neckarsulm, NVBW, Audi AG, Schwarz Gruppe,
 - Ziel (u.a.): Verkehrsprobleme der Region lösen,
 - Zielerreichung u.a. durch Förderung des Fuß- und Radverkehrs,
 - **RS 3 ist eine Maßnahme des Paktes.**





2. Bauabschnitt

- 9 km, ~ 18. Mio. EUR (Stand: 2019)
- **Aufgabenteilung:**
 - **Finanzierung:** Land B-W
 - **Verkehrsplanung, Kampfmittel und Ing.-Bauwerke:** Amt für Straßenwesen
 - **Umweltplanung:** Grünflächenamt
 - **Öffentlichkeitsarbeit, Beteiligung:** Stabsstelle Kommunikation
- **Aktueller Stand: Vorplanung (LPH 2)**
 - Identifizierung Vorzugstrasse
 - Festlegung Ing.-Bauwerke
 - Umweltplanung, Kartierung Flora-Fauna
 - Planung Räumung Kampfmittel
 - Beteiligung / Informierung



Heilbronn

Was planen wir?

Bestand



www.streetmix.net

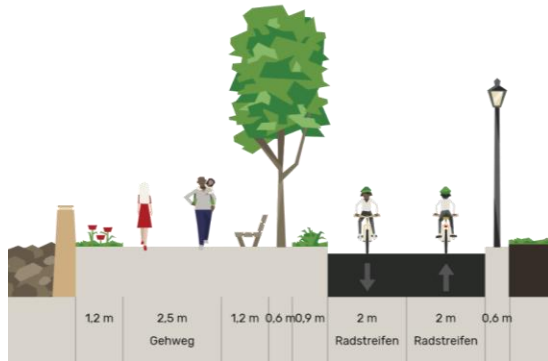


Fotos: Stadt Heilbronn

Was planen wir?

Sicherheit, Komfort, Qualität

Planung



www.streetmix.net




Foto: Stadt Heilbronn

Für wen planen wir?

Für Radfahrende

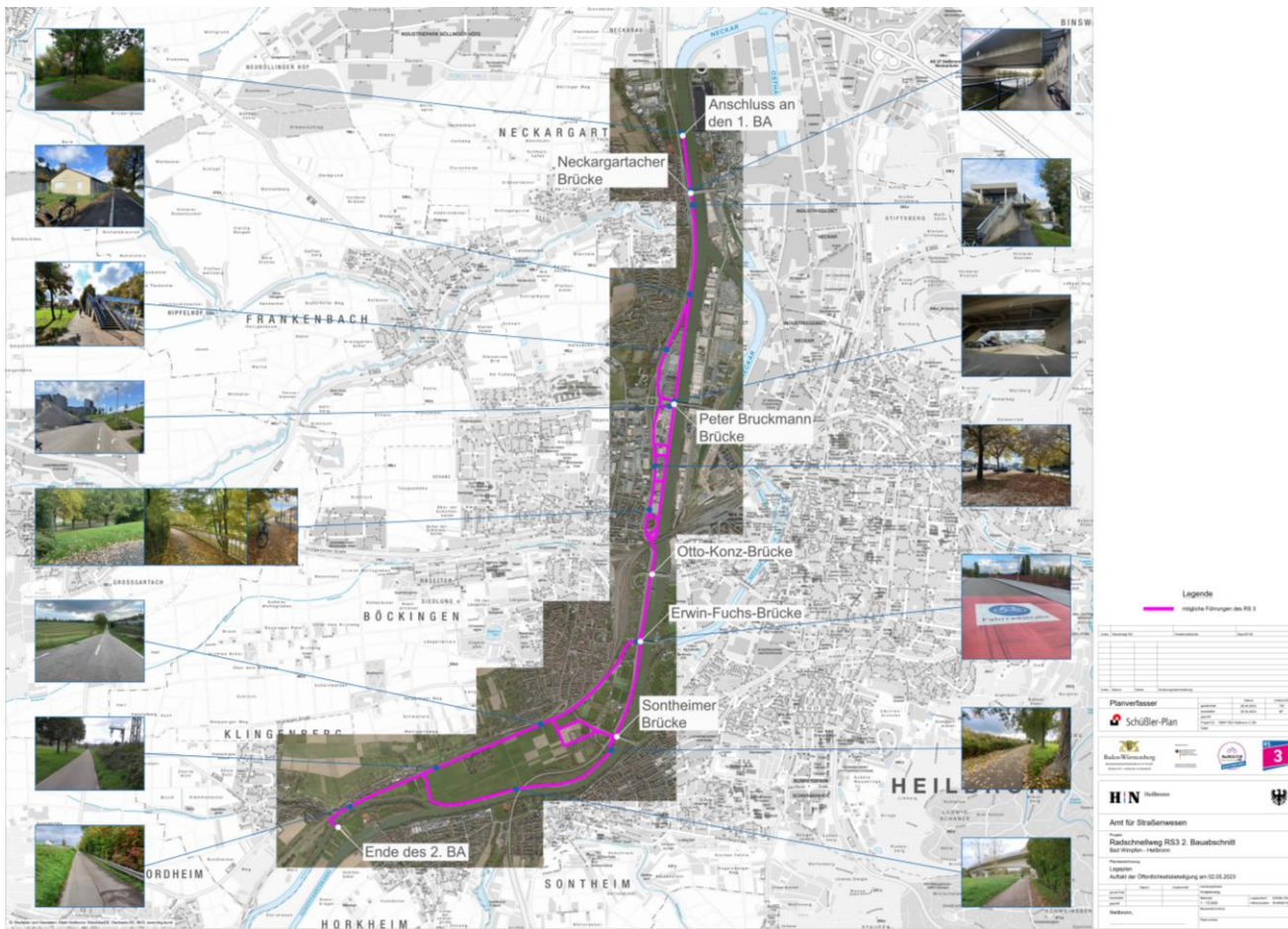
Für Menschen, die spazieren gehen oder Sport machen

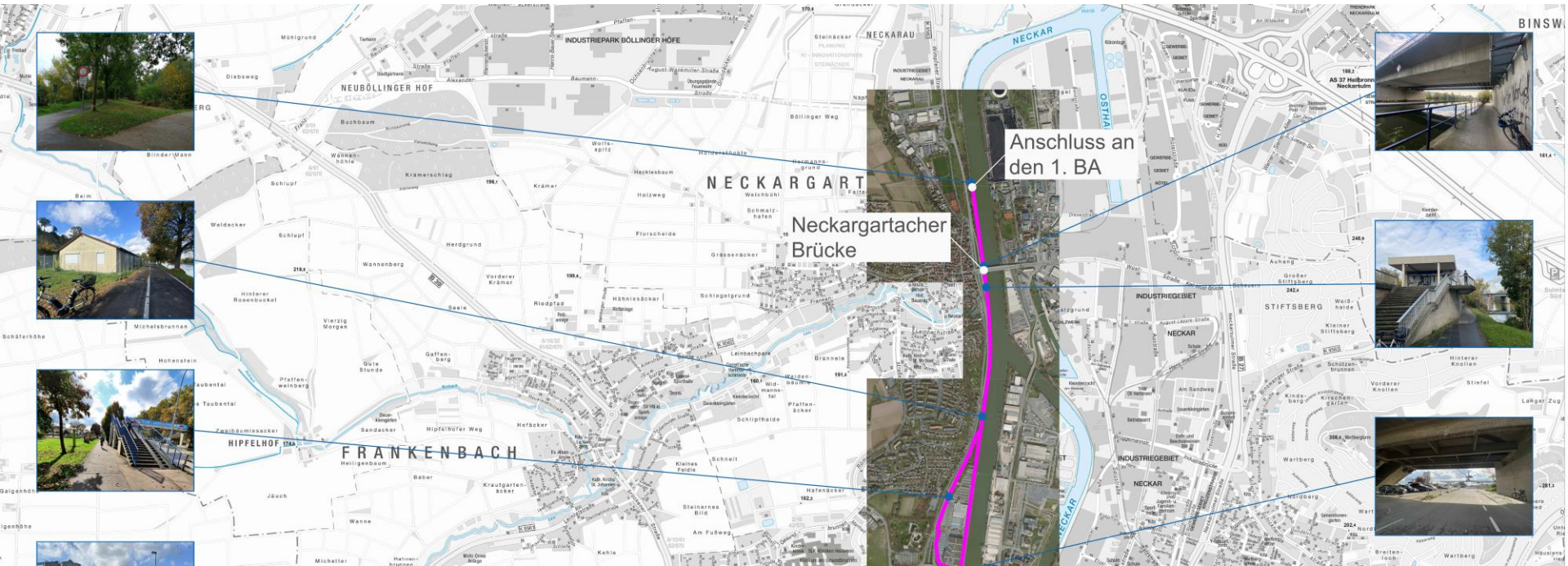
Für Familien, die Zeit in der Natur verbringen möchten

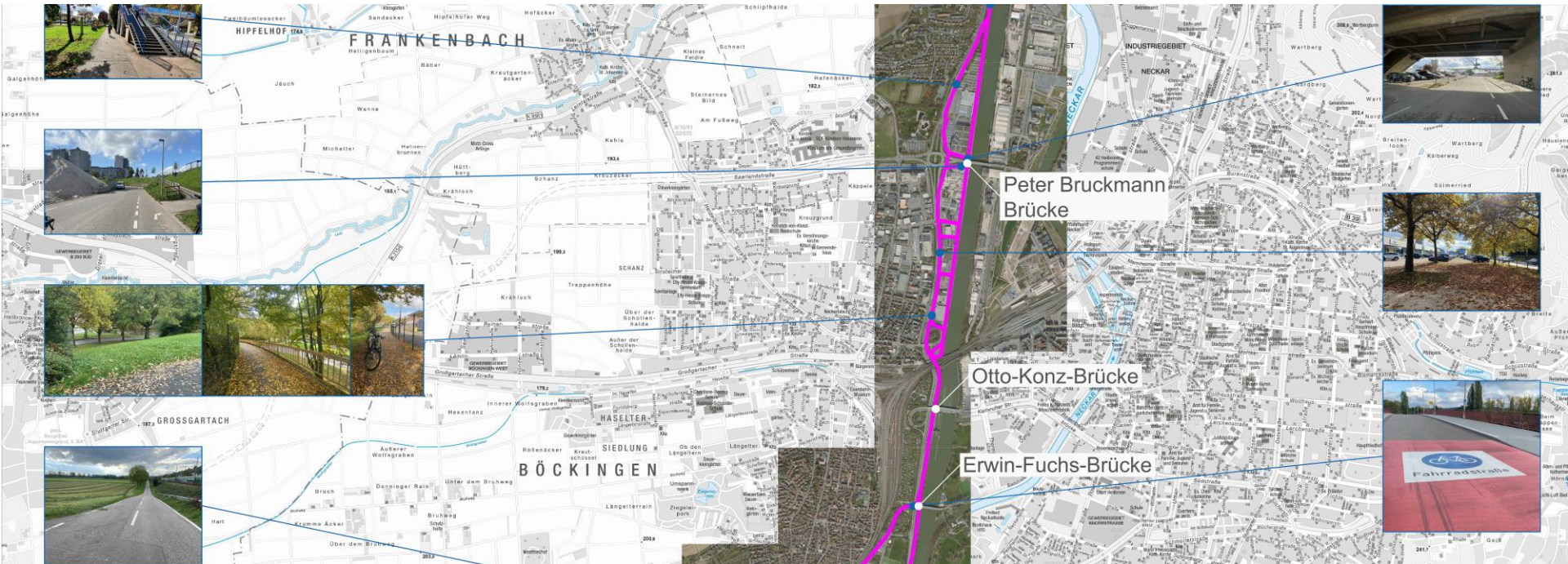
Für Menschen, die in ihrer Mobilität eingeschränkt sind

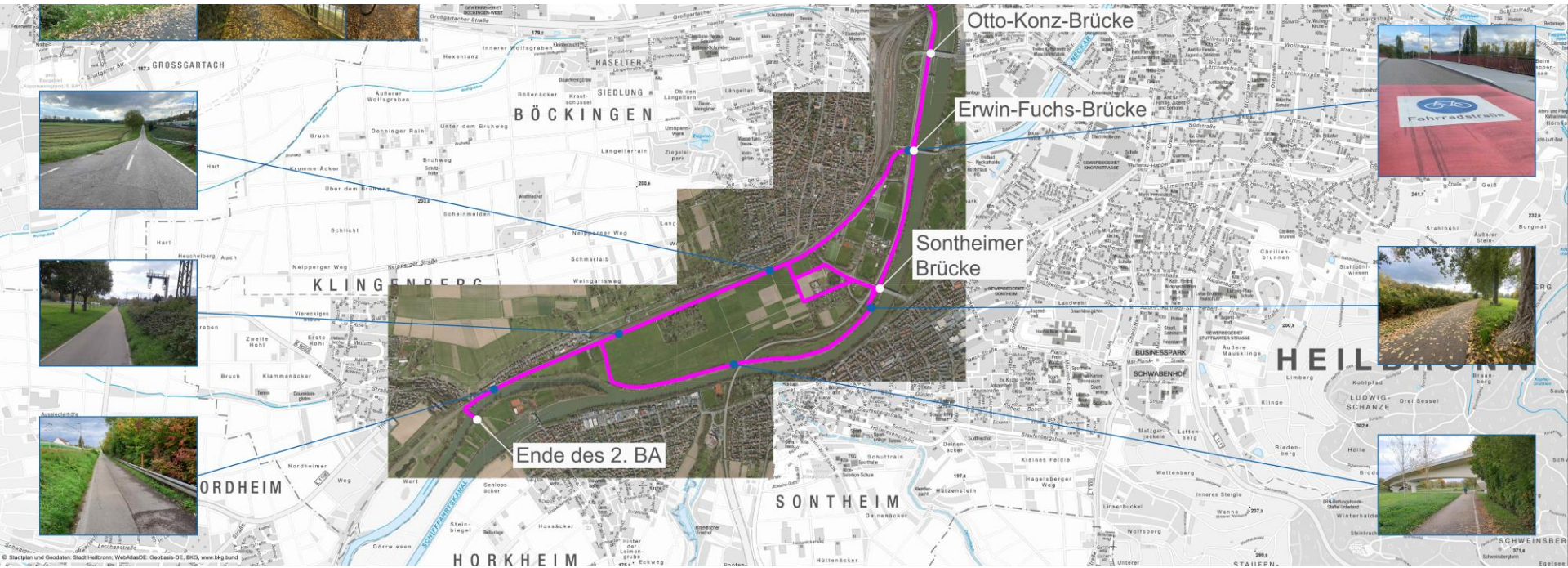
Für ALLE











Umweltplanung

- Faunistische Planungsraumanalyse fertiggestellt
 - Prüfung des Arteninventars aufgrund vorliegender Daten und Untersuchungen
- Rastvogelkartierung - Zug- und Wintergäste: Ist nahezu abgeschlossen
- Faunistische Erhebungen: März - November 2023
- UVS: wird derzeit ausgeschrieben und beauftragt
 - UVS = Umweltverträglichkeitsstudie

